ИЛЬИНЪ.

АТЛАСЪ
ДЛЯ I-го КЛАССА

БИБЛІОТЕКА МОРС. МИНИСТЕРСТВА.

ШКАПЪ.. XXXII
ПОЛКА.. 1
РЯДЪ..
№.. 29

Акт № 1 //.

Индекс	2		Шифр хранения
Авторский знак	З-И.46-У-1	П	Инв. №

Возвратите книгу не позже указанного здесь срока

					✓

Картотип. ГУРКВМФ. Зак. 1453—150000

ПРОВЕРЕНА
1952 г.

Проверена-56 г.

ПРОВЕРЕНА-58

Проверено-85

II 50089
16754

УЧЕБНЫЙ

ГЕОГРАФИЧЕСКІЙ АТЛАСЪ

ДЛЯ 1-го КЛАССА ГИМНАЗІЙ.

А. Ильина.

47205

1) Полушарія, звѣздное небо, планетная система, фазисы луны, времена года и затмѣнія.
2) Всѣхъ частей свѣта.
3) Европейская Россія.
4) Азіатская Россія.
5) Палестина.

1874. САНКТПЕТЕРБУРГЪ. 1874.
Изданіе Картографическаго заведенія А. Ильина, Екатерингофскій пр., № 11—43.
ЦѢНА 40 КОП.

ВРЕМЕНА ГОДА

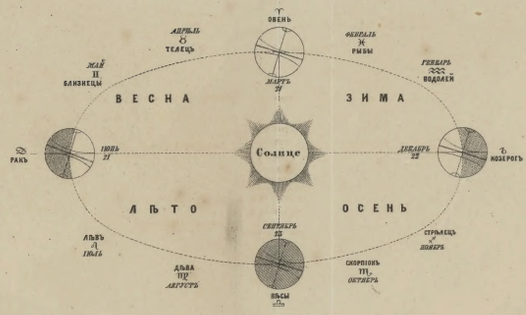

ЗВѢЗДНОЕ НЕБО
СѢВЕРНАГО ПОЛУШАРІЯ.

ЗВѢЗДЫ
* 1ї величины
* 2
* 3
* 4
* 5

ЗВѢЗДНОЕ НЕБО
ЮЖНАГО ПОЛУШАРІЯ

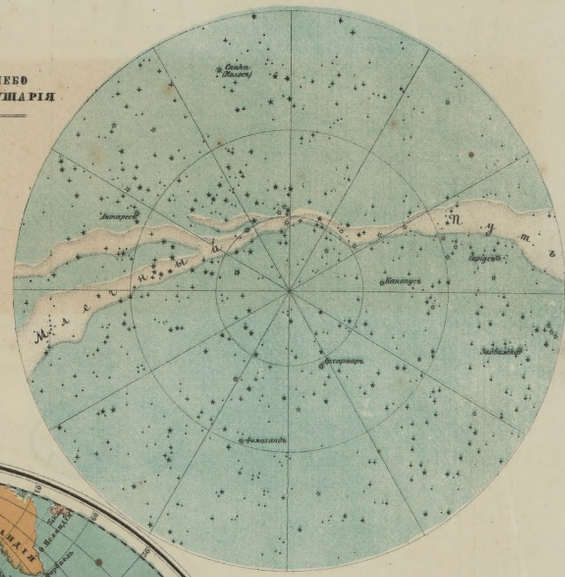

ЗВѢЗДЫ
* 1ї величины
* 2
* 3
* 4
* 5

ПОЛУШАРІЯ

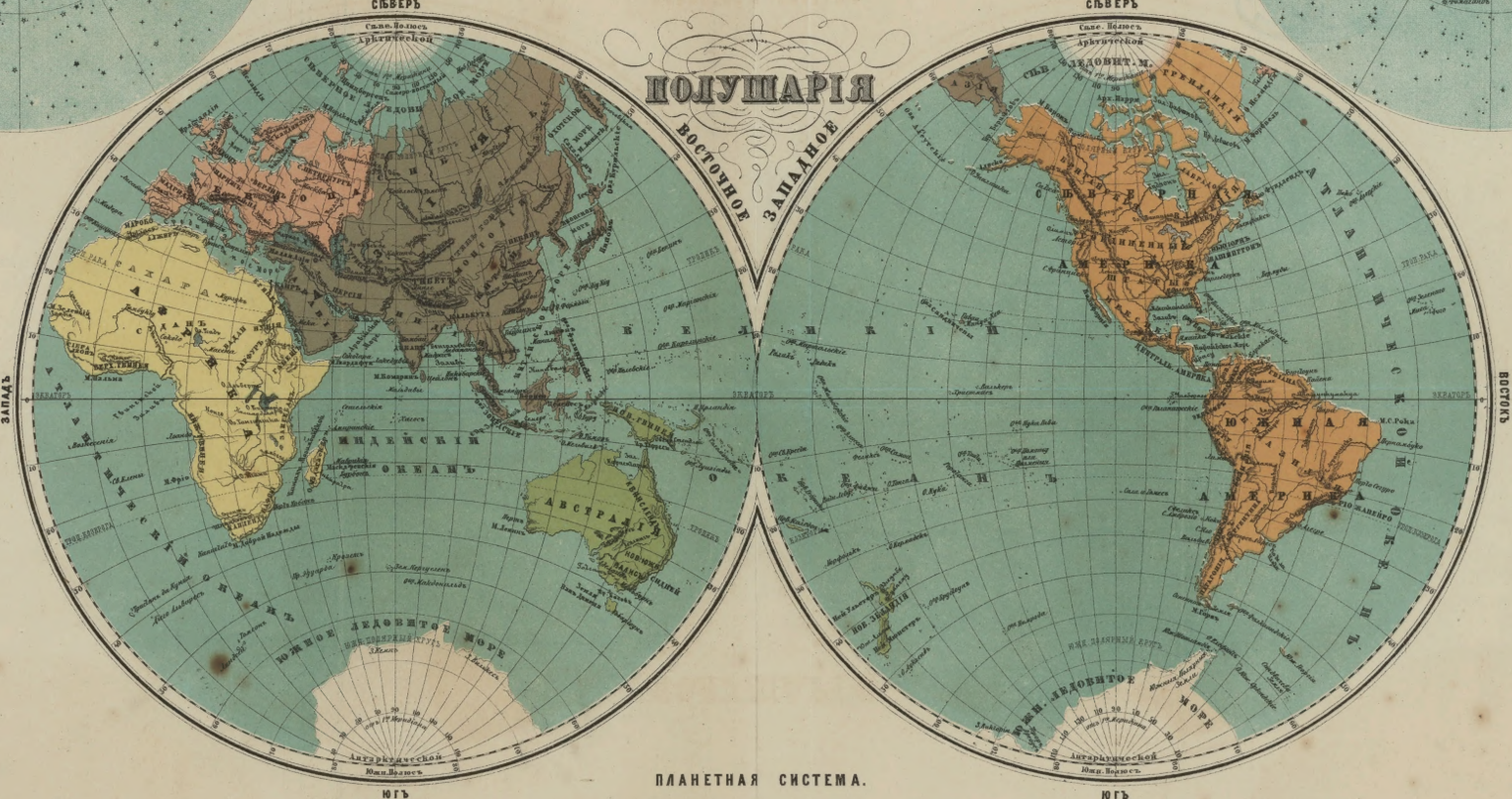



ПЛАНЕТНАЯ СИСТЕМА.

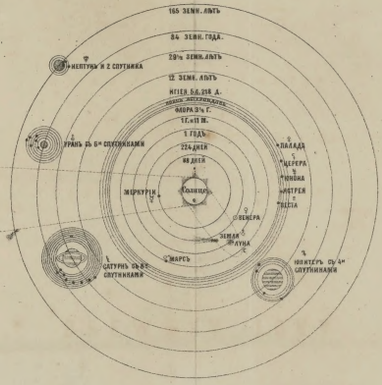

ВОЗВЫШЕННОСТИ
ВОСТОЧНАГО ПОЛУШАРІЯ



ВОЗВЫШЕННОСТИ
ЗАПАДНАГО ПОЛУШАРІЯ



Изданіе А. Ильина.

Картографическое Заведеніе А. Ильина

Центральная В-Морская
Библиотека РКВМФ СССР

КАРТА
ВСѢХЪ ЧАСТЕЙ СВѢТА
по Меркаторской проэкціи

Морскія теченія
Теплыя
Холодныя
Вѣтры

Картограф. Зав. А. Ильина. Б. Каменноостр. д. №77-43

ОРОГРАФИЧЕСКАЯ КАРТА
ЕВРОПЕЙСКОЙ РОССІИ
Составлена А. Ильинымъ
Масштабъ
1:7500000
15 верстъ въ Англ. дюймѣ
Условные знаки
Открытыя
Стрѣлецкія
Желѣзныя дороги
Возвышенности
ниже уровня моря
отъ 0 до 500'
500 - 1000'
1000 - 2000'
2000 - 3000'
3000 - 4000'
4000 - 5000'
выше 6000'
ЛЕДОВИТЫЙ ОКЕАНЪ
БѢЛОЕ МОРЕ
БАЛТІЙСКОЕ МОРЕ
ЧЕРНОЕ МОРЕ
КАСПІЙСКОЕ МОРЕ
АРАЛЬСКОЕ МОРЕ
МОСКВА
САРАТОВЪ
АСТРАХАНЬ
КОНСТАНТИНОПОЛЬ
ПЕРСІЯ

КАРТА
АЗІЯТСКОЙ РОССІИ
ТУРКЕСТАНА и КИРГИЗСКИХЪ СТЕПЕЙ
Масштабъ
Ген. Губернаторства
Области
Губерніи
ЛЕДОВИТЫЙ ОКЕАНЪ
КАРСКОЕ МОРЕ
ОХОТСКОЕ МОРЕ
ЯПОНСКОЕ МОРЕ
КАСПІЙСКОЕ МОРЕ
ТУРКМЕНЫ
ИРАНЪ
АФГАНИСТАНЪ
КИТАЙСКАЯ ИМПЕРІЯ
МОНГОЛІЯ
КОРЕЯ
ЯКУТСКЪ
ТОБОЛЬСКЪ
ТОМСКЪ
КРАСНОЯРСКЪ
ИРКУТСКЪ
ЧИТА
ЕЛАГОВѢЩЕНСКЪ
ЦИЦИКАРЪ
ТИРИНЪ
ПЕКИНЪ
ХИВА
БУХАРА
КОКАНЪ
КАШГАРЪ
КУЛДЖА
ВѢРНОЕ
ТАШКЕНТЪ
ЧИМКЕНТЪ
ЖЕЛТОЕ МОРЕ
Берингово Море

КАРТА
ПАЛЕСТИНЫ
для изученія священной исторіи Ветхаго и Новаго завѣта.

А	Колѣно Асирово	Д	Колѣно Даново
Н	Неѳалимово	В	Веніаминово
З	Завулоново	І	Іудино
И	Иссахарово	С	Симеоново
М	Манассіино	Г	Гадово
Е	Ефремово	Р	Рувимово

Тиръ
Кесарія Филиппова
Вифсаида Юлія
Капернаумъ
Тиверіада
Назаретъ
Самарія
Іерихонъ
ІЕРУСАЛИМЪ
Галилея Самарія Переія
Іудея

Беритъ
СИДОНЪ
Сарепта
Елеѳъ
ТИРЪ
Ланъ (Ланисъ)
Кесарія Филиппова (Панея)
Асоръ
Кедесъ
ДАМАСКЪ
Сирія
Ирлаонитида
Ав. Меромъ (Семохонитское)
Акко (Птолеманда)
Хоразинъ
Вифсаида Юлія
Капернаумъ
Голонъ
Вифсаида
Генисаретъ
Оз. Тиверіадское (Генисаретское)
Тиверіада
Магдала
Далманута
Ѳанна
Назаретъ
Ѳермесъ
Гадара
Эдрей
Бошра
Кесарія Палестинская
Изреель
Дабиръ
Вифсанъ (Скиѳополисъ)
Салимъ
Гессуръ
Гераса
Ѳирца
Самарія
Сихемъ (Сихарь)
Іопія (Іоппія)
Силомъ
Рамоѳъ
Массифа
Одолламъ-Сара
Модинъ
Лидда
Веѳиль (Луза)
РАББА АММОНЪ
Аккаронъ
Рама
Іерихонъ
Гилгалъ
Фегоръ
Кариаѳіаримъ
Азотъ
Геѳъ
ІЕРУСАЛИМЪ (Земля Моріа)
Ессевонъ
Ѳекоа
Вифлеемъ
Аскалонъ
Бецеръ
Хевронъ (Мамре)
Газа
Герара
РАББА МОАВЪ
Киръ Моавъ
Сеиръ
Кадесъ Варни
Высота Акравбимъ (Скорпіоновъ)
Мертвое Море
Соленое
Іорданъ
Средиземное Море
Пустыня Фаранъ
Аравійская пустыня

1. Врата овчія
2. ——— судныя
3. Вивезда
4. Башня Антонія
5. Гаввава
6. Гробъ Давида
7. Домъ тайной вечери
8. Домъ Каіафы
9. Домъ Анны
10. Крѣпость Давида
11. Дворецъ Ирода Великаго
12. Дворецъ Соломона
13. Пасыпь
14. Загородный домъ Каіафы
15. Купель Силоамскихъ

Гробница царей
Вѳезда
Голгоѳа
Акра
Храмъ
Сіонъ
Гробницы пророковъ
Гора злаго Совѣщанія

ІЕРУСАЛИМЪ
временъ І.Христа.

Картографическая редакція РККФ СССР

2

2 И
П 3 46-У